PIANO REGOLATORE PORTUALE

L.R. 3 gennaio 2005, n.1
Norme per il governo del terriorio
Capo III - *bis*, art 47-*ter*

COMUNE DI MARCIANA MARINA
Provincia di Livorno

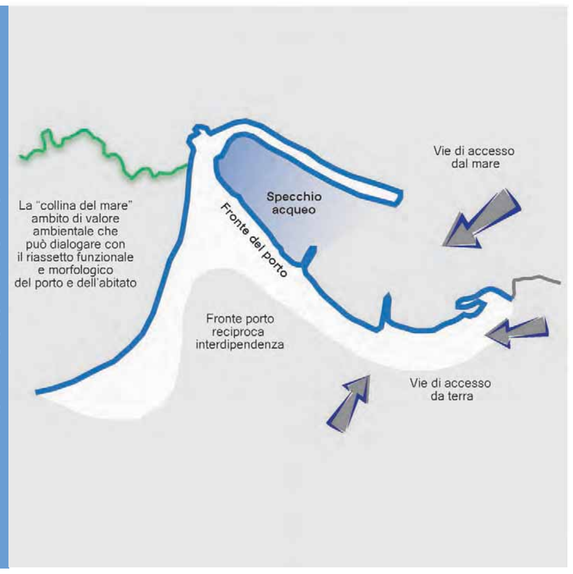

DATA febbraio 2012	Sindaco	ANDREA CIUMEI
	Responsabile del Procedimento	GEOM. ROSARIO NAVARRA
		Firma e timbro
	GRUPPO DI PROGETTAZIONE	
	Progettista	ARCH. SILVIA VIVIANI
	Collaboratori	ARCH. A. PIRRELLO, ARCH. L. NINNO, ING. A. URBANI, PIAN. TERR. L. COLTELLINI
SCALA 10.000 2.000	Aspetti idraulici e diportistici	ING. DOMENICO MEI
	Aspetti naturalistici	DOTT. GIUSEPPE MESSANA
	Aspetti geologici	GEOL. STEFANO ROSSOMANNO
	Aspetti valutativi	ARCH. ANNALISA PIRRELLO
	Aspetti partecipativi	ARCH. CHIARA PIGNARIS
	Studio dell'agitazione ondosa	ING. MARCO PITTORI
QC 01	INQUADRAMENTO TERRITORIALE: STATO ATTUALE	

CONTESTO PROVINCIALE

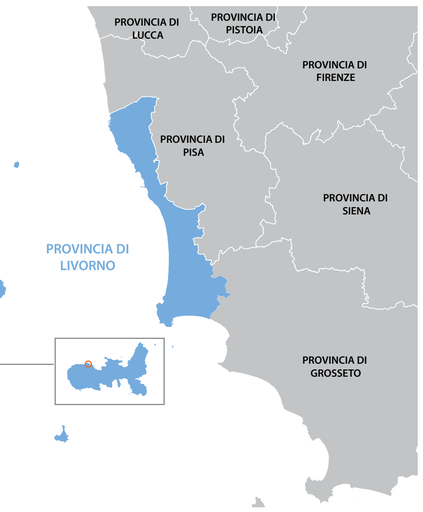

ISOLA D'ELBA

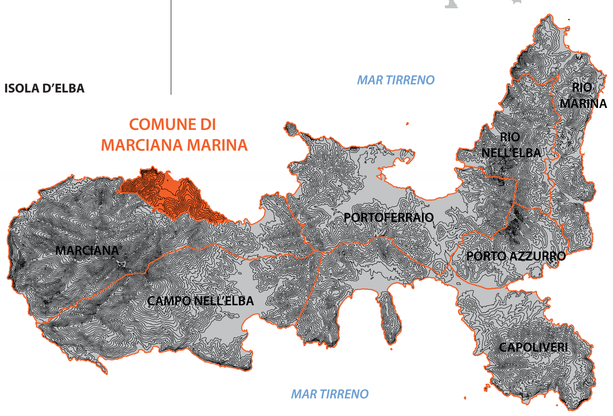

PORTUALITÀ PRINCIPALE E SECONDARIA

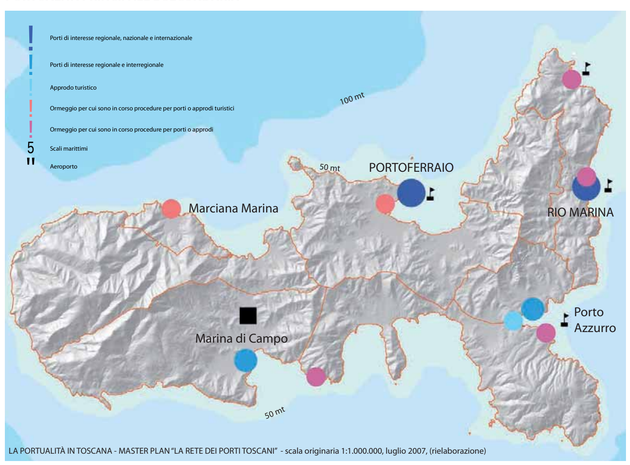

LA PORTUALITÀ IN TOSCANA - MASTER PLAN "LA RETE DEI PORTI TOSCANI" - scala originaria 1:1.000.000, luglio 2007, (rielaborazione)

QUADRO CONOSCITIVO
Inquadramento territoriale: stato attuale

01

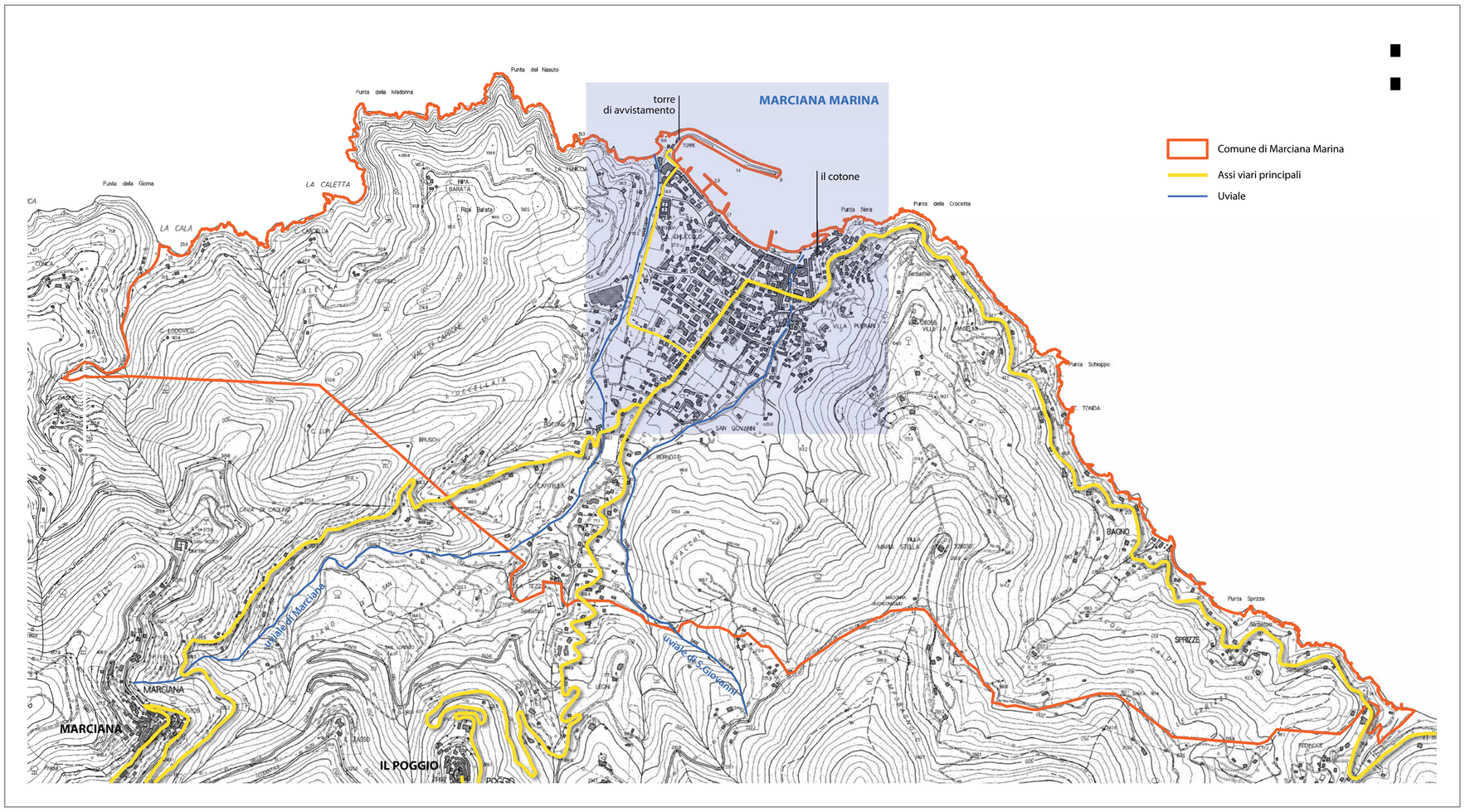

DATA	SCALA	QC
febbraio 2012	10.000 2.000	01